

Podzimní sraz VolvoKlubu ČR 2018

Spanilá jízda

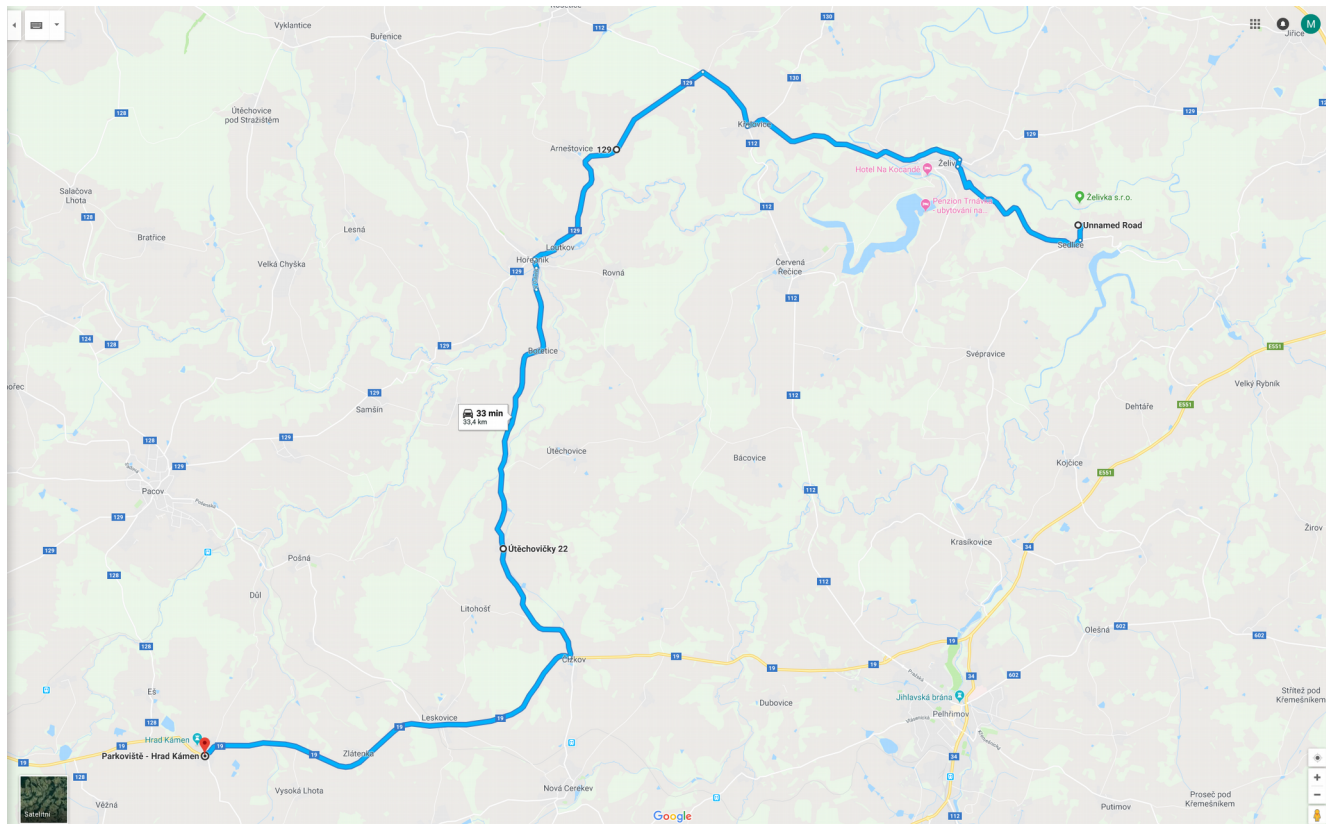
Želivka – Kámen – Želivka

Trasa směr Kámen

(Sedlice – Želiv – Křelovice – Hořepník – Čížkov – Kámen)

délka trasy 33,4 km

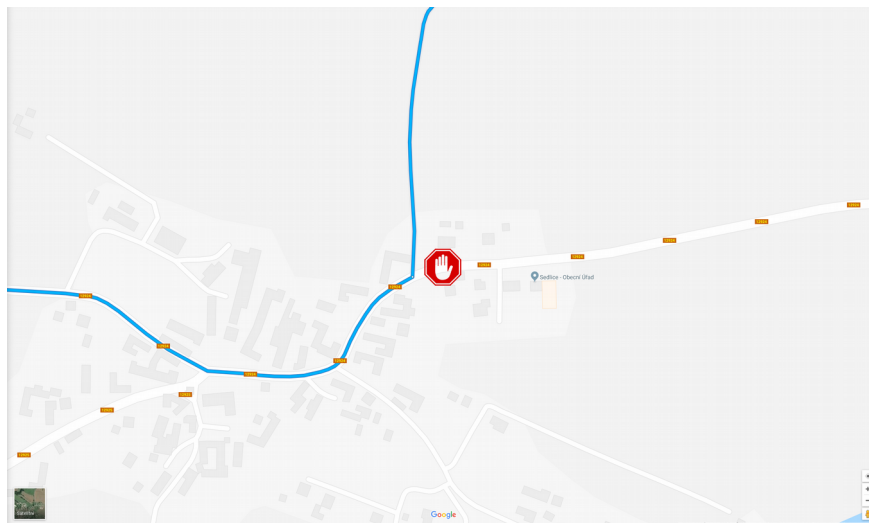
- celkový přehled trasy Sedlice - Kámen



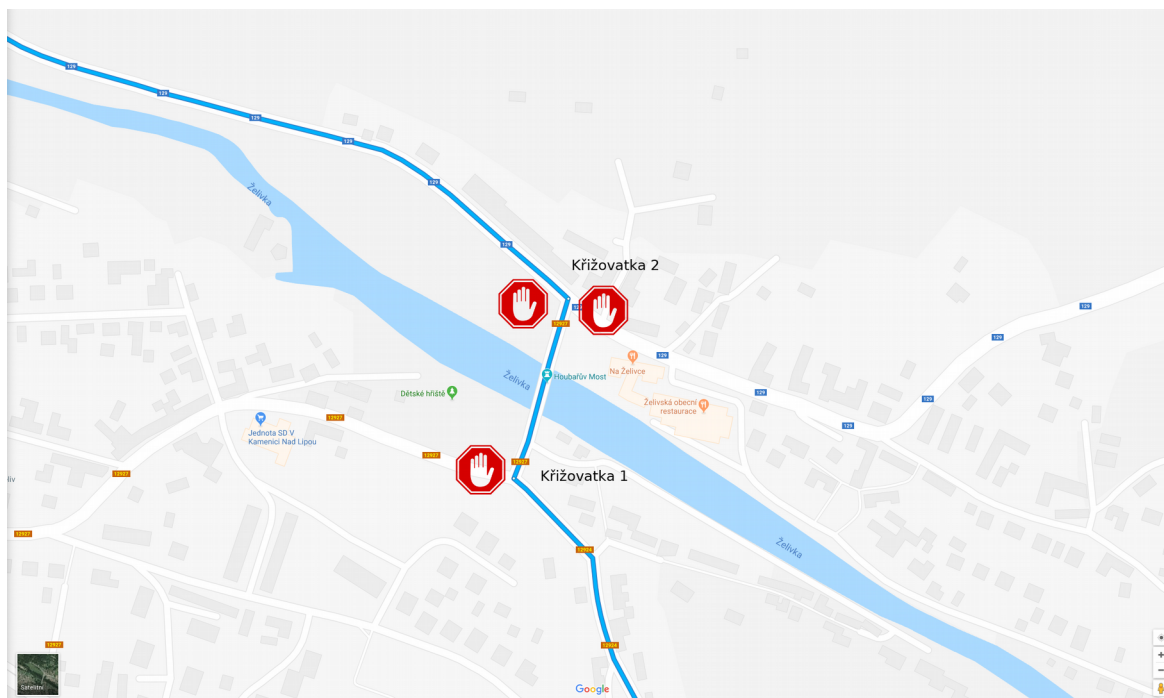
Křižovatka 0 – Sedlice

Křižovatka 0

- kolona odbočuje vpravo. Nutno pozastavit provoz z levé strany.



Křižovatka 1 + 2 – Želiv



Křižovatka 1

- kolona odbočuje vpravo. Nutno pozastavit provoz z levé strany.

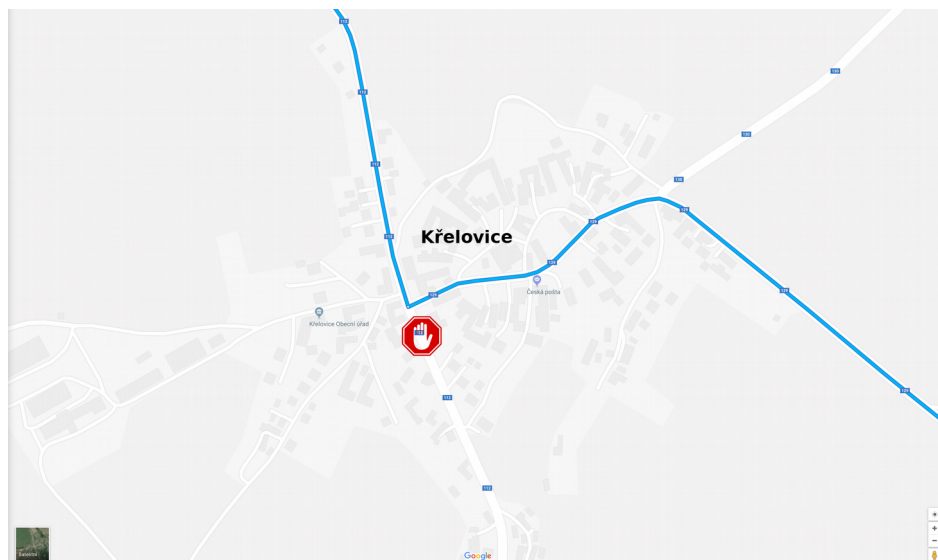
Křižovatka 2

- kolona odbočuje vlevo. Vzhledem k nižšímu provozu na komunikaci, bude stačit pouze jedno vozidlo zastavující provoz z pravé strany. V případě lokálně zvýšeného provozu, bude pozastaven provoz z obou směrů.

Křižovatka 3 – Křelovice

Křižovatka 3

- kolona odbočuje vpravo, nutné zastavit provoz z levé strany.
(Průjezd přes značku STOP)



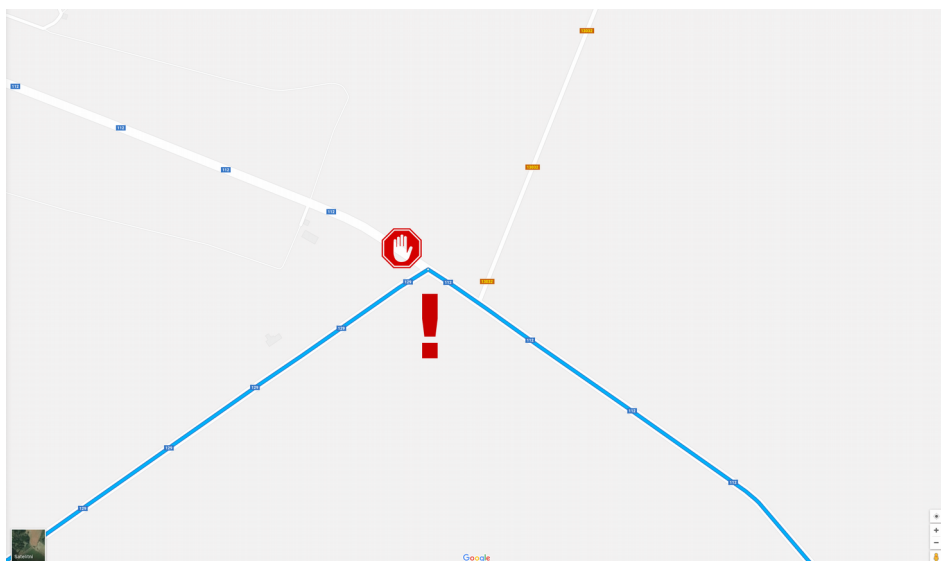
Křižovatka 4 – ze silnice 112 na 129 (směr Hořepník)

Křižovatka 4

- kolona odbočuje vlevo. Nutno uzavřít provoz z protisměru.

!!! Pozor

Vzhledem k rozhledovým poměrům v křižovatce je třeba dbát ZVÝŠENÉ OPATRNOSTI. Zastavující vozidlo NESMÍ stát přímo v cestě protijedoucím vozidlům a projíždějící kolona musí v krajním případě UMOŽNIT PRŮJEZD protijedoucím.



Křižovatka 5 – Hořepník

Křižovatka 5

- kolona odbočuje vlevo. Nutno uzavřít protisměr.

Upozornění:

V oblasti se nachází 2x zúžený průjezd (komunikace před křižovatkou a most přes Trnavu za křižovatkou). V obou případech je přednostní právo jízdy ve směru jízdy kolony (přednost dávají protijedoucí).



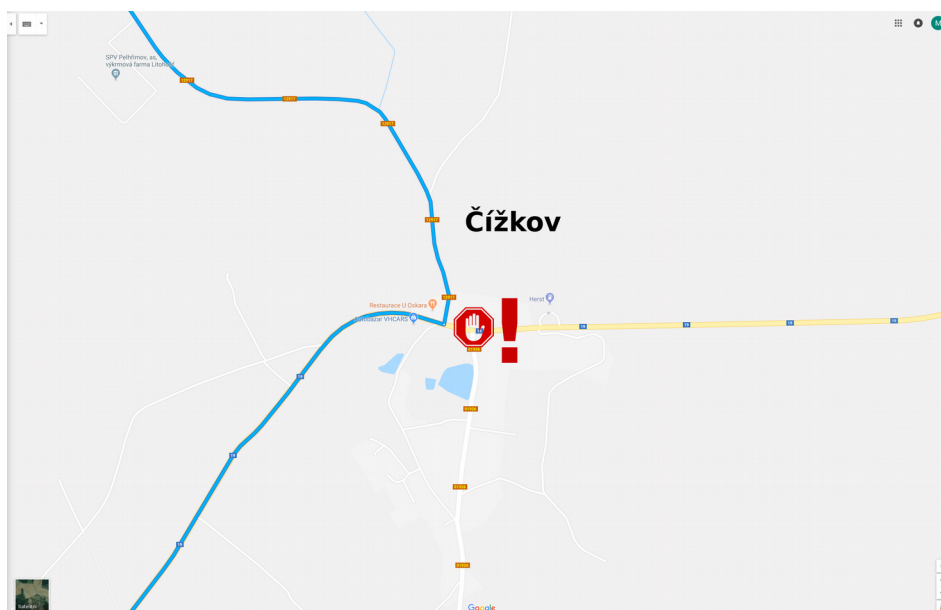
Křižovatka 6 – Čížkov

Křižovatka 6

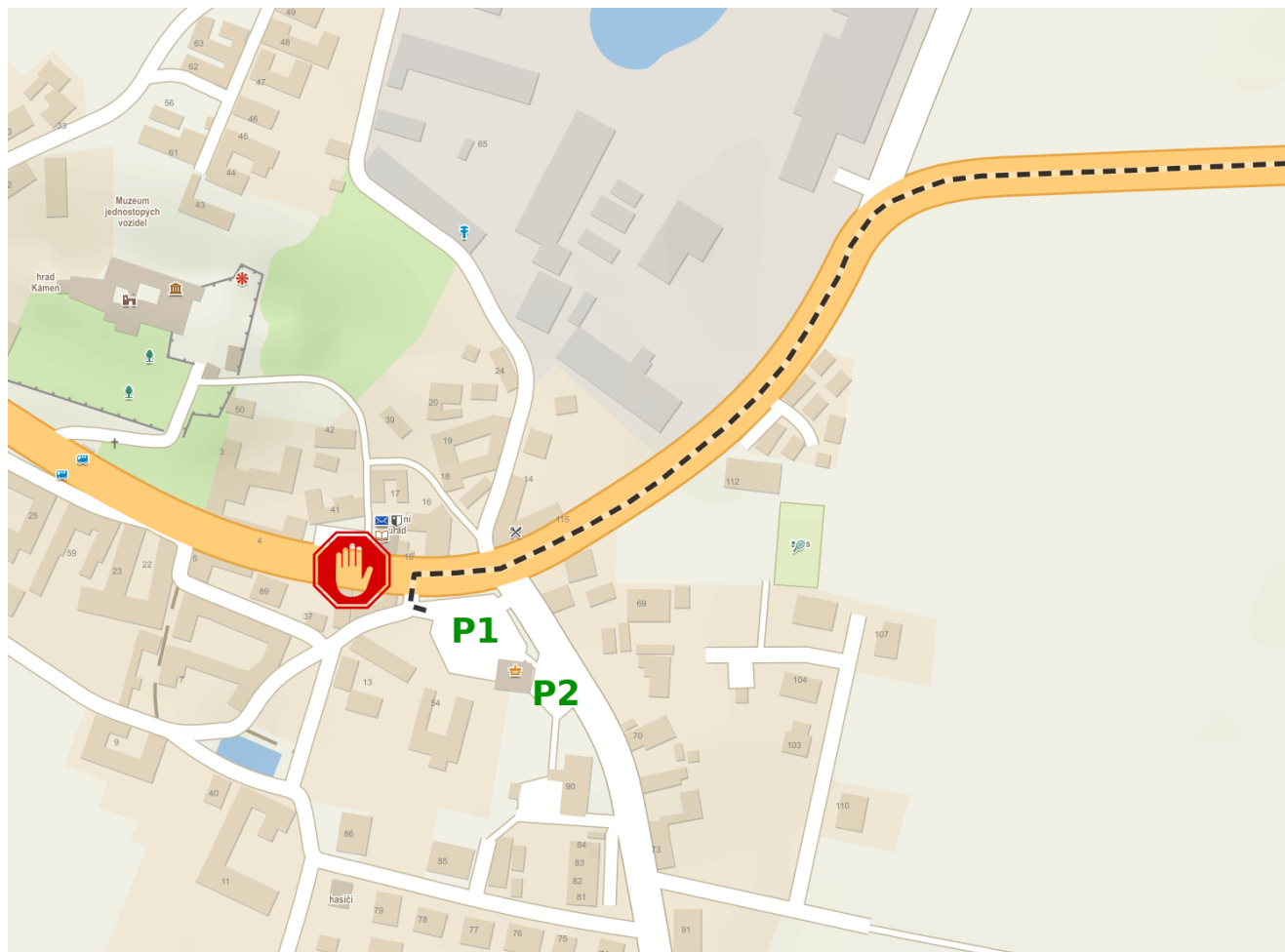
- kolona odbočuje vpravo. Nutno zastavit provoz z levé strany.

!!!POZOR

Vzhledem k frekvenci, je třeba dbát zvýšené opatrnosti při najíždění na hlavní komunikaci (silnice 19).



Křižovatka 7 – Kámen



Křižovatka 7

- Kolona odbočuje vlevo a znovu vlevo na parkoviště. Nutno uzavřít protisměr.

V případě nedostatku parkovacích míst na velkém parkovišti před obchodem COOP (na mapě značeno P1), projíždí vozidla po naplnění parkoviště přes P1 dále na menší parkoviště za rohem. (na mapě značeno jako P2)

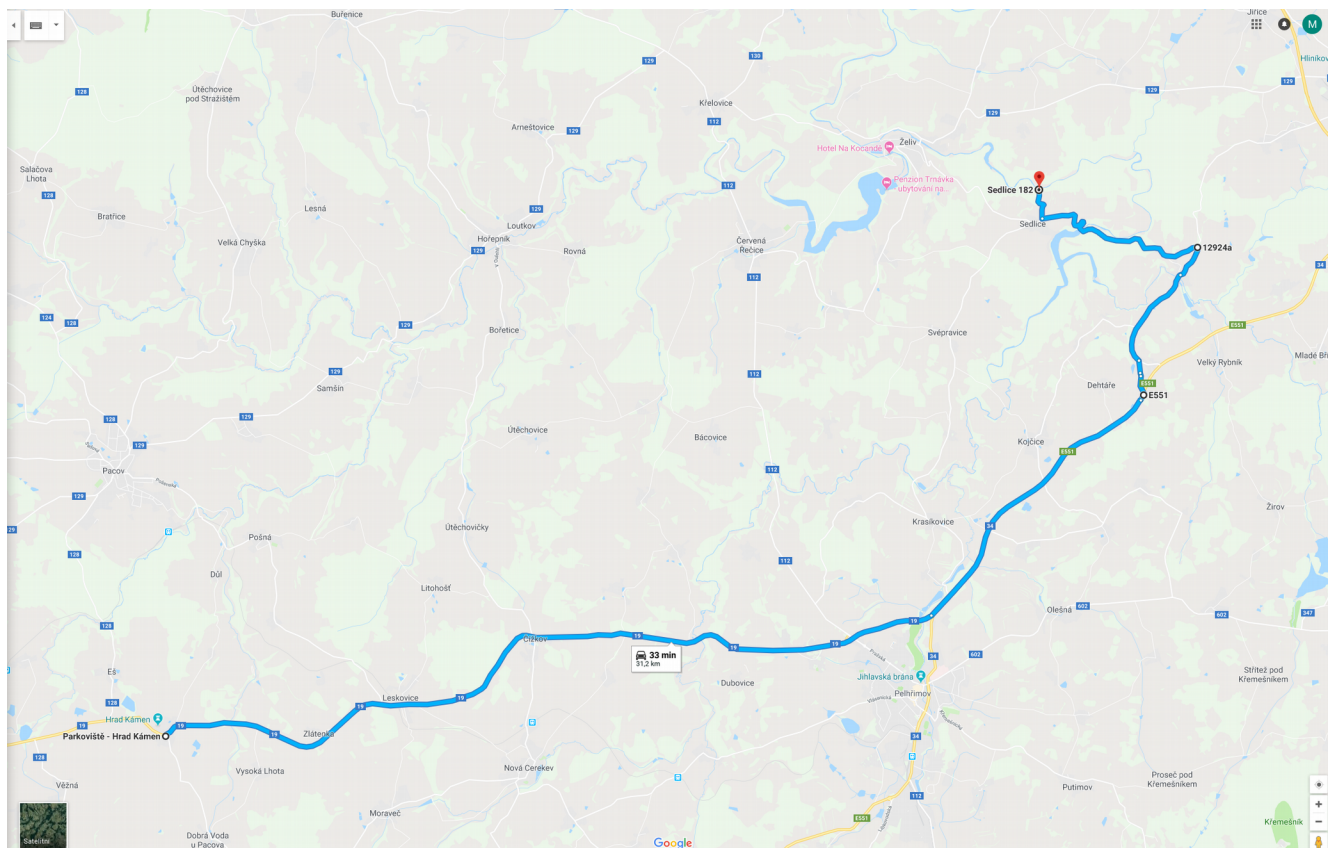
Trasa směr Želivka

(Kámen – Kojčice – Milotice – Sedlice)

délka trasy 31,3 km

Trasa je vedena převážně po silnici 19 a 34. Sjezd z 34 u Kojčic volen z důvodu přítomnosti odbočovacího pruhu a solidních rozhledových podmínek. Přesto však tuto křižovatku nebudeme uzavírat. Kolona dá přednost protijedoucím vozidlům!

- celkový přehled trasy Kámen – Sedlice

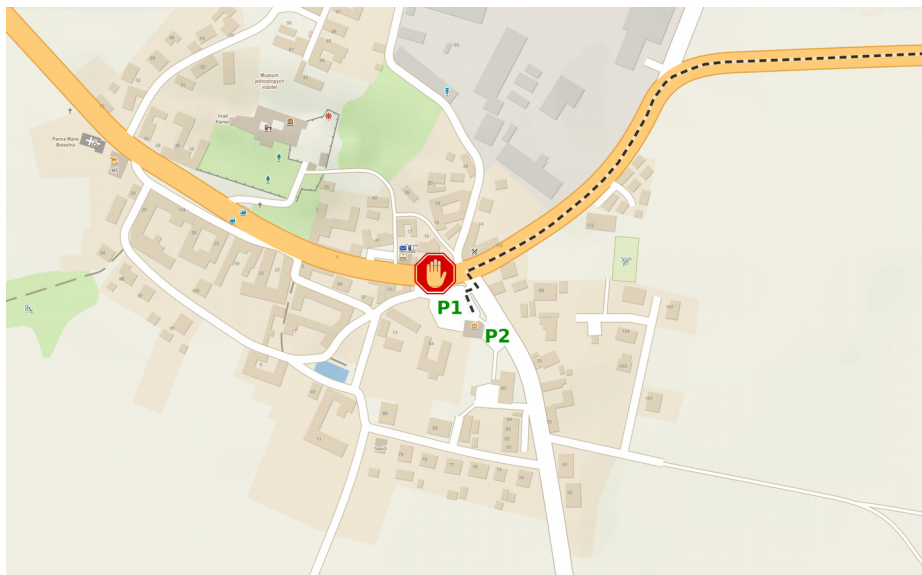


Křižovatka 0 – Kámen

Křižovatka 0

- Kolona vyjíždí z parkoviště na vedlejší komunikaci a na křižovatce se silnicí 19 odbočuje vpravo. Nutno uzavřít provoz z levé strany.

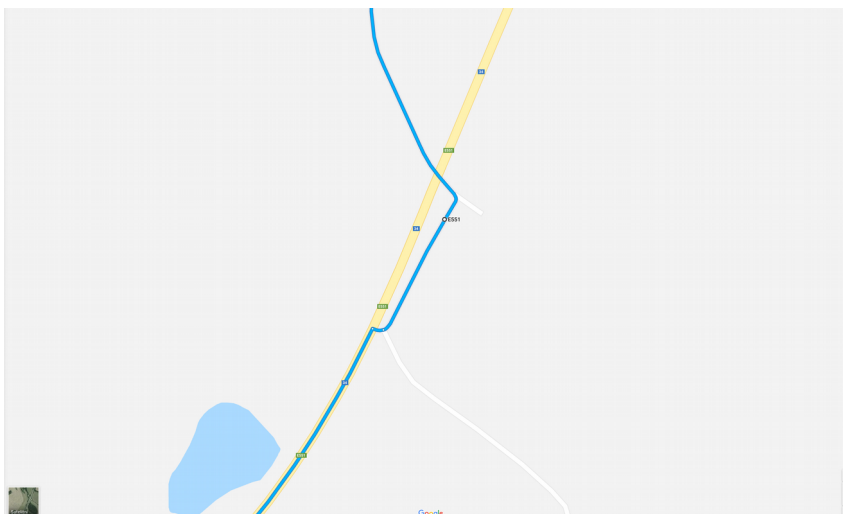
Na silnici 19 vjíždí první vozy zaparkované na parkovišti P1, teprve za ně se řadí vozy z parkoviště P2 (přírozně tak provedou uzavření místní komunikace potřebné pro výjezd z parkoviště P1)



Křižovatka 1 – ze silnice 34 na Kojčice

Křižovatka 1

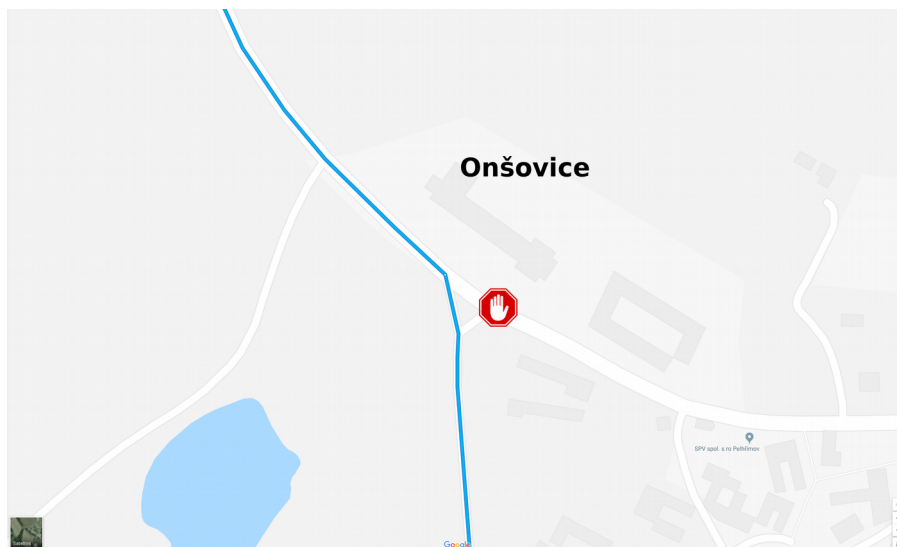
- Sjezd ze silnice 34 vpravo a následně pod mostem na obec Onšovice. Není třeba regulovat provoz.



Křižovatka 2 – Onšovice

Křižovatka 2

- Kolona odbočuje vlevo.
Vzhledem k téměř nulovému provozu na komunikaci, stačí pouze preventivně uzavřít provoz z pravé strany.



Křižovatka 3 – a obcí Kletečná

Křižovatka 3

- Kolona odbočuje vlevo.
Uzavírání z pravé strany pouze pro jistotu, komunikace je totiž vpravo po 1000m uzavřena z důvodů stavebních prací.

